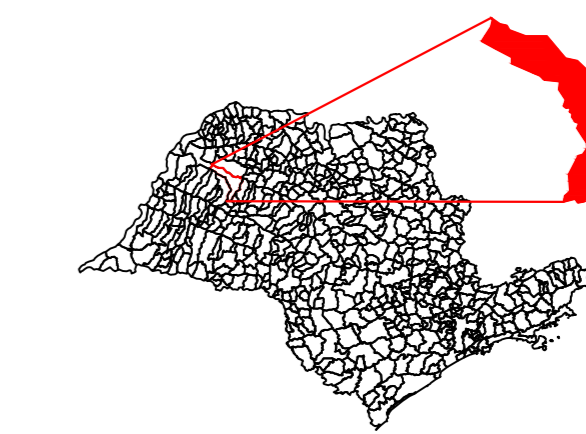
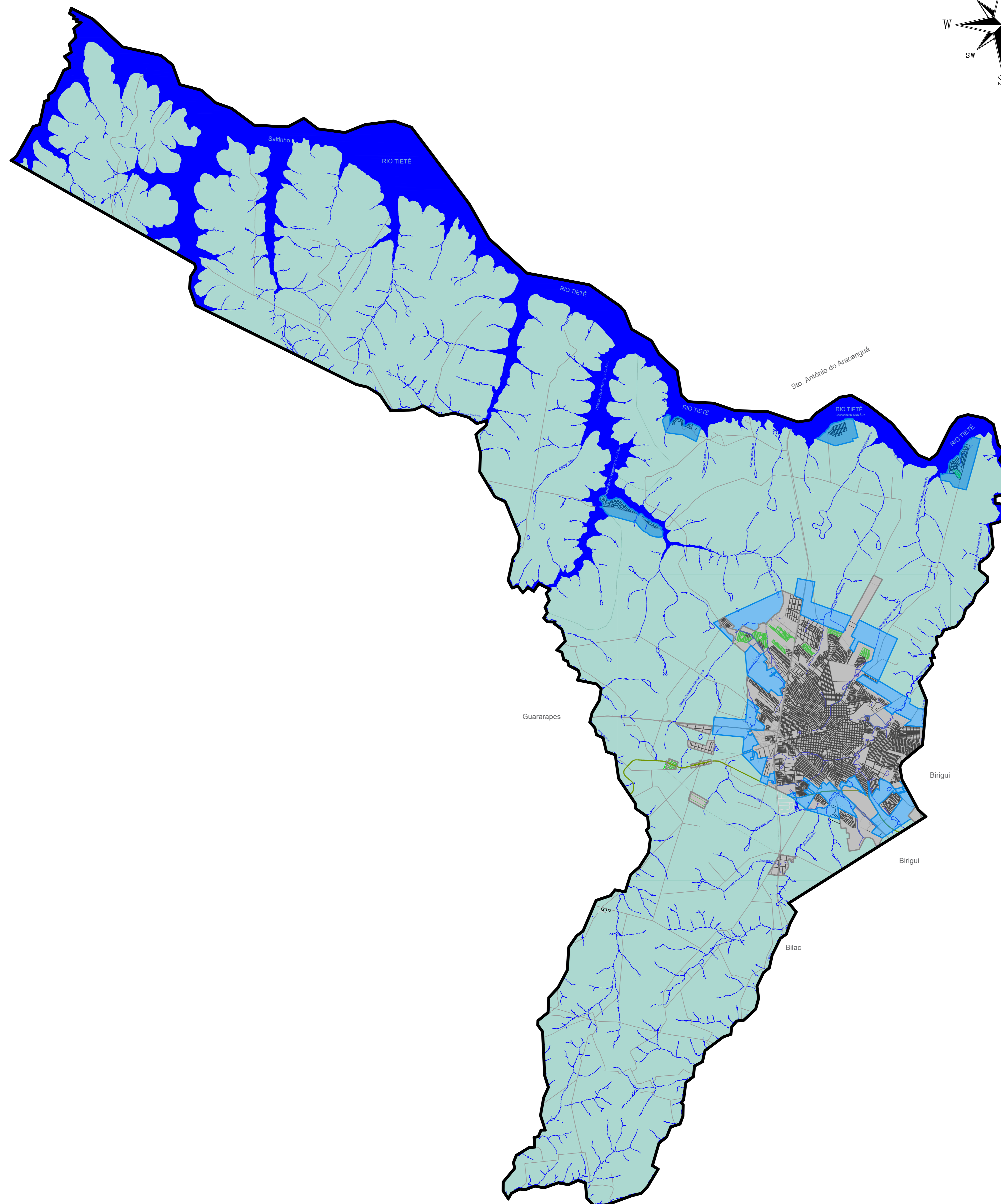
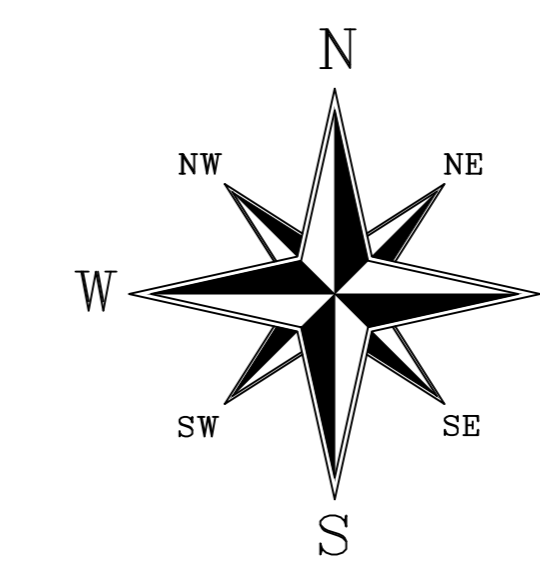


Plano Diretor Municipal de Araçatuba

Localização do município no Estado de São Paulo



DATUM - SIRGAS 2000 Projeção UTM - fuso 22 MC 51°



Legenda

- Perímetro Urbano
- Limite de Município
- Quadra
- Quadra Planejada
- +++ Ferrovia
- Rodovias Estadual e Municipal
- Hidrografia

Macrozoneamento

- Macrozona de Desenvolvimento Sustentável
- Macrozona de Qualificação Urbana
- Macrozona Urbana e Ocupação Dirigida

Título Macrozoneamento **Folha** 02

Município Araçatuba **Estado** SP
Escala 1:100.000 **Data** Outubro 2021

Quadro de Assinaturas

 Guarapão Carlo Novelli Responsável Técnico - Engenheiro Civil CREA: 506524748 ART: 282723201525408	 João Felipe Longa Responsável Técnico - Arquiteto Urbanista CAU: 024677310 RRT: S1104236910CT001
Ernests Tadeu Casaroni Sec. Planejamento Urb. e Habitação - Engenheiro Civil	Dióclor Borges Prefeito

